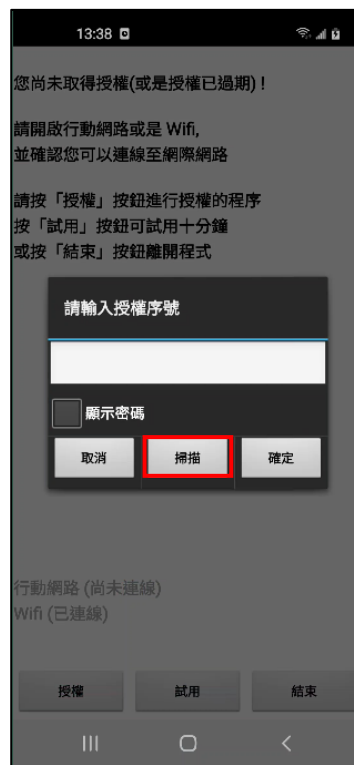


## What's new in SuperSurv 10.2a

202011

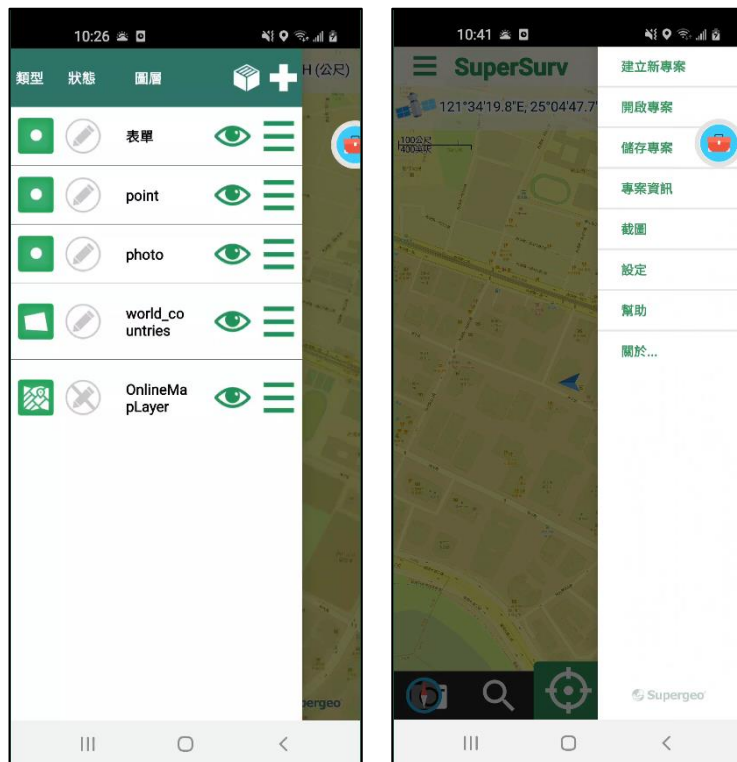
在最新版的 SuperSurv 10.2a 新增了許多實用的工具，再次的改善了許多使用者操作時的小小不便，同時也修正了許多功能原生的小缺陷與資料格式的支援，更加精進了便捷的核心理念，讓各領域的使用者都能更加的快速的上手使用 SuperSurv 10.2a。其中最值得提及的小更新就是在授權頁面的體貼設計，讓使用者可以省去輸入授權碼的時間，直接透過掃描 QR 碼的方式即可取得授權。



※ SuperSurv 藉由授權方式的調整，讓使用者能更快速的選用掃描的方式進行授權

## 友善的操作體驗與服務

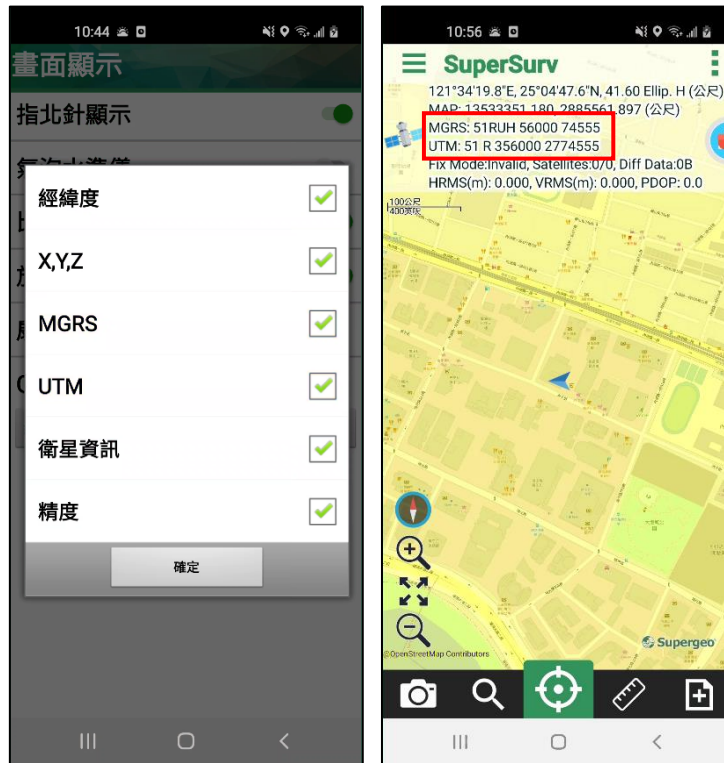
- 使用介面人性化收納設計
- 左側收可隨時檢視圖層資訊
- 右側收可隨時檢視設定清單



※ SuperSurv 10.2a 讓使用者可以側收的幫助，更快的檢視資料資訊

### 支援多種坐標系統

- 在指定坐標系統的專案後，上方位置資訊狀態列可顯示多種系統坐標
- 新增 MGRS 與 UTM 坐標系統的坐標值，協助特殊應用領域的使用者



※多系統坐標系統有助於特殊領域使用者進行資料收集

### 調整系統支援

- 調整支援系統 Android 7.0 以上